


























# Trafikinformation

## Kista centrum

### Bussterminal Bus terminal

Giltig fr o m 2018-12-09

● Här är du Your location

<b>C</b>		<b>155</b>	Brommaplan via Rissne
<b>E</b>		<b>155</b>	Akalla
<b>G</b>		<b>178</b>	Mörby station via Helenelund station
<b>F</b>		<b>178</b>	Jakobsbergs station via Veddesta centrum
<b>G</b>		<b>179</b>	Vällingby via Spånga station
<b>E</b>		<b>179</b>	Sollentuna station
<b>C</b>		<b>514</b>	Spånga station via Rinkeby – Tensta C
<b>E</b>		<b>514</b>	Häggviks handelsplats via Sollentuna station
<b>E</b>		<b>517</b>	Spånga station via Akalla – Hjulsta
<b>D</b>		<b>518</b>	Kista arbetsområde
<b>F</b>		<b>518</b>	Vällingby via Akalla – Barkarby station
<b>D</b>		<b>523</b>	Sollentuna station via Helenelunds station
<b>C</b>		<b>537</b>	Upplands Väsby station via Norrvikens station
<b>C</b>		<b>554</b>	Bro (Råby) via Kallhäll
<b>D</b>		<b>613</b>	Skarpäng via Helenelunds station – Danderyds sjukhus
<b>C</b>		<b>627</b>	Akerby industriområde via Sollentuna stn – Täby C
<b>F</b>		<b>685</b>	Åkersberga station
<b>F</b>		<b>686</b>	Norrtälje
<b>F</b>		<b>687</b>	Vallentuna via Sollentuna stn – Täby kyrkby
<b>B</b>		<b>UL898</b>	Enköping via Bålsta Upplands Lokaltrafik
 <b>Nattrafik</b> Night services			
<b>D</b>		<b>197</b>	Centralen via Hallonbergen – Solna C
<b>E</b>		<b>197</b>	Sollentuna station via Akalla
<b>D</b>			Ersättningsbuss för tunnelbana mot T-Centralen Replacement bus for metro towards T-Centralen
<b>F</b>			Ersättningsbuss för tunnelbana mot Akalla Replacement bus for metro towards Akalla

